INFORMATIONS PRATIQUES

VOTRE GARE :

7, quai Anatole France – 75017 PARIS

Présence commerciale en gare :
Tous les jours de 6 h 45 à 00 h 40

LES VÉLOS :

Stations Vélib à votre disposition

TAXIS :

Application officielle : le.taxi

Taxis Parisiens	> 07 60 36 00 09
Taxis G7	> 01 47 39 47 39
Station Tour Eiffel	> 01 45 55 85 41
Station Invalides	> 01 45 55 78 42

COVOITURAGE :

Une offre de covoiturage est disponible et peut vous aider, n'hésitez pas à consulter le site **idvroom.com** (remboursement possible)

SERVICES TRANSILIEN

INFORMATIONS
HORAIRES
TARIFS
INFOS TRAFIC

Site Internet : transilien.com
Applications Mon Transilien et SNCF :
gratuites sur App Store et Google Play
Site mobile : transilien.mobi
SMS pour les horaires en temps réel : 4 10 20
Taper le nom de votre gare de départ
et envoyer 4 10 20
Prix d'un SMS + 0,05 €

Numéro d'information : 36 58 (0,25 € TTC/min*)
*hors surcoût éventuel de votre opérateur

Relations Clientèle SNCF Transilien
TSA 21262
75564 PARIS CEDEX 12

Alerte SNCF Transilien :
Par téléphone au **31 17** ou par SMS au **31 17 7**.
Ces numéros sont complémentaires
et ne se substituent pas aux numéros de secours
habituels, ni à l'usage du signal d'alarme.

Appli 31 17 gratuite disponible sur App Store
et Google Play.

(Appels, SMS et numéros enregistrés même si masqués,
non surtaxés / prix SMS de votre opérateur)

L'info en temps réel
@RERC_SNCF

BLOG LIGNE C
RESTEZ INFORMÉS GRÂCE AU BLOG
MALIGNEC.TRANSILIEN.COM

SNCF - 2 place aux Étoiles - C.S. 70001 - 93633 LA PLAINE SAINT-DENIS CEDEX - R.C.S. BOBIGNY B 552 049 447 - 11/2016 - Ne pas jeter sur la voie publique

RER C

GARE MUSÉE D'ORSAY ITINÉRAIRES BIS

En cas de perturbation,
voici des conseils pour
continuer votre voyage.

Correspondance par la voie publique vers les stations Solférino et Assemblée Nationale de la ligne 12

M 12 Aubervilliers
Mairie d'Issy

Correspondance possible avec la ligne 13 à la station Invalides par la rue de l'Université vers l'Assemblée Nationale

M 13 Saint-Denis Université / Asnières – Gennevilliers
Châtillon – Montrouge

Pour développer une intermodalité de qualité
dans les pôles d'échanges franciliens, le STIF définit
et finance des politiques de services aux voyageurs.

SNCF

OÙ TROUVER VOS CORRESPONDANCES ?

ITINÉRAIRES BIS

De la gare du Musée d'Orsay vers les autres gares de Paris

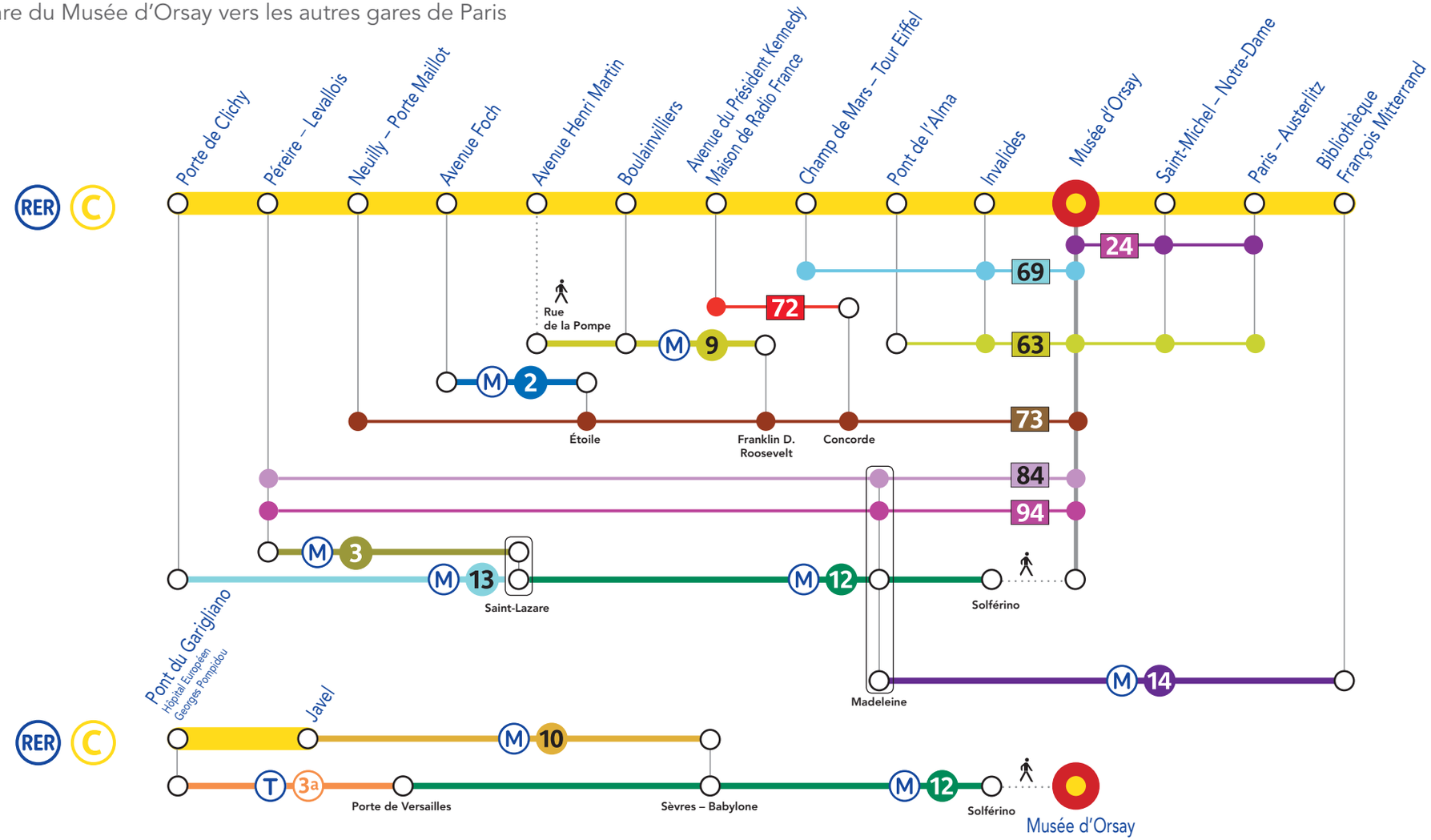

TEMPS DE PARCOURS DEPUIS MUSÉE D'ORSAY	
Avenue du Président Kennedy Maison de Radio France	26 min
Avenue Foch	30 min
Avenue Henri Martin	30 min
Bibliothèque François Mitterrand	27 min
Boulainvilliers	30 min
Champ de Mars – Tour Eiffel	17 min

TEMPS DE PARCOURS DEPUIS MUSÉE D'ORSAY	
Gare d'Austerlitz via le bus 24	20 min
Gare d'Austerlitz via le bus 63	30 min
Javel	26 min
Invalides	10 min
Péreire	20 min
Pont de l'Alma	15 min

TEMPS DE PARCOURS DEPUIS MUSÉE D'ORSAY	
Pont du Garigliano	30 min
Porte de Clichy	30 min
Porte Maillot	23 min
Saint-Michel – Notre-Dame via le 24	6 min
Saint-Michel – Notre-Dame via le 63	15 min

ITINÉRAIRES BIS À partir de la gare du Musée d'Orsay vers le Nord, l'Ouest et le Sud

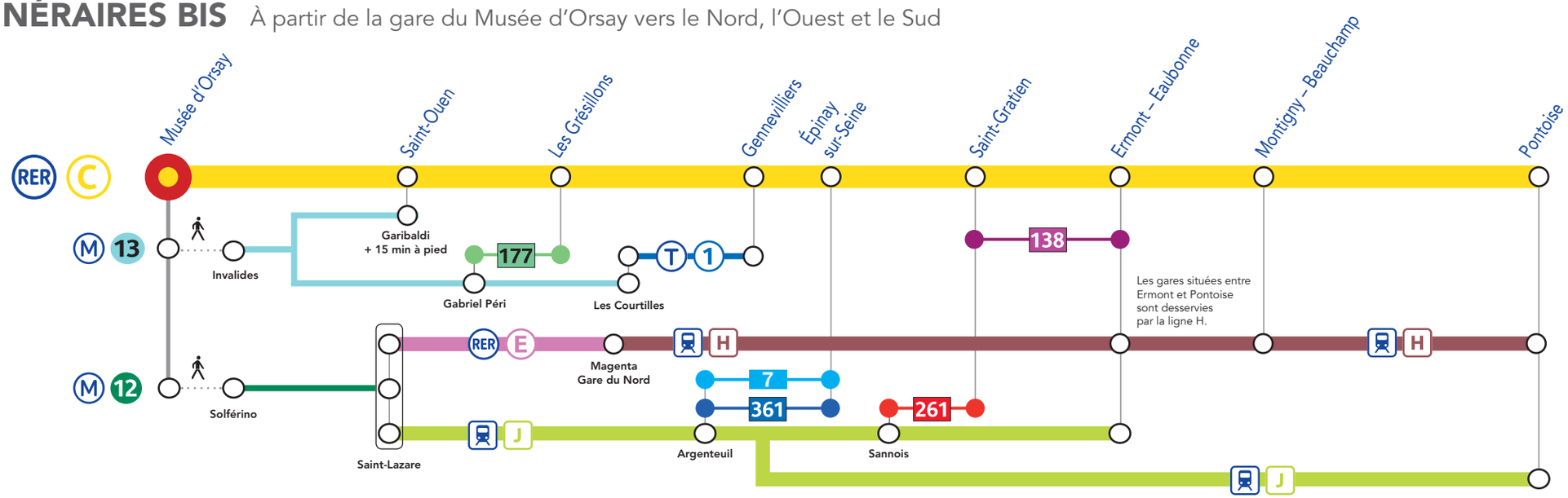

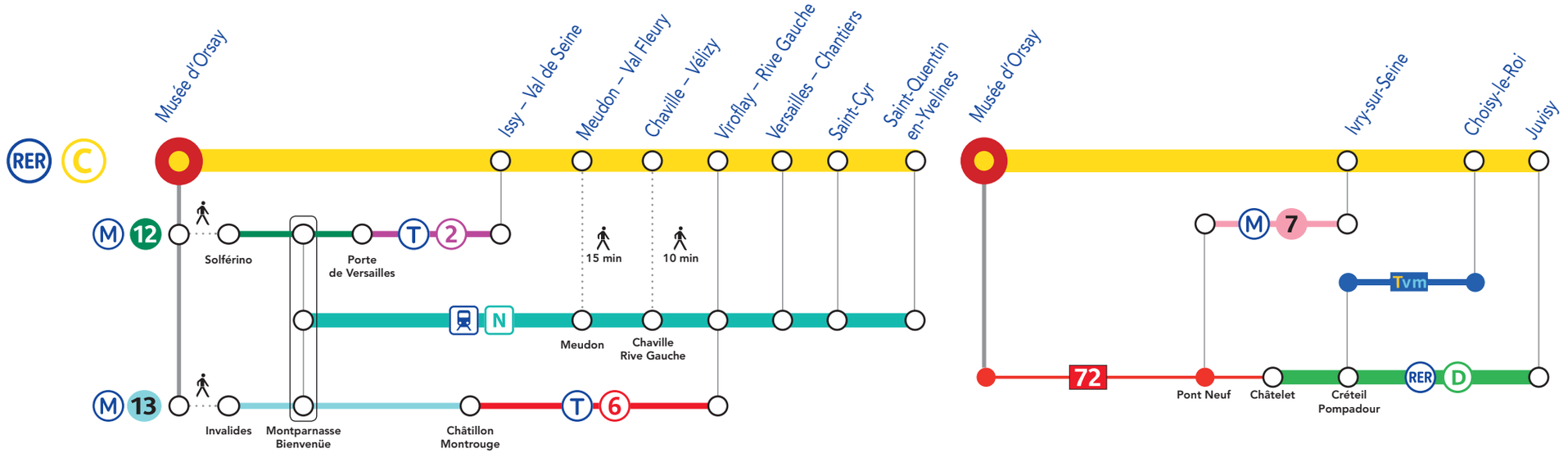

TEMPS DE PARCOURS DEPUIS MUSÉE D'ORSAY	
Chaville – Vélizy	55 min
Choisy-le-Roi	50 min
Épinay-sur-Seine	1 h
Ermont – Eaubonne via Saint-Lazare et ligne J	42 min
Meudon – Val Fleury	50 min
Gennevilliers	55 min
Issy – Val de Seine	36 min

TEMPS DE PARCOURS DEPUIS MUSÉE D'ORSAY	
Ivry-sur-Seine	50 min
Les Grésillons	52 min
Montigny – Beauchamp via Ligne J + H	57 min
Juvisy	55 min
Pontoise via Ligne J	1 h
Saint-Ouen	45 min
Saint-Cyr	55 min

TEMPS DE PARCOURS DEPUIS MUSÉE D'ORSAY	
Saint-Quentin-en-Yvelines	1 h
Saint-Gratien	1 h 05
Versailles – Chantiers	35 à 50 min
Viroflay – Rive Gauche via T6	1 h 20
Viroflay – Rive Gauche via Ligne N	45 min