

INFORMATIONS PRATIQUES



VOTRE GARE :

2, rue Esnault-Pelterie – 75007 PARIS

Présence commerciale en gare :

Tous les jours de 6h15 à 00h40



LES VÉLOS :

Stations Vélib à votre disposition



TAXIS :

Application officielle : le.taxi

Taxis Parisiens	> 07 60 36 00 09
Taxis G7	> 01 47 39 47 39
Station Tour Eiffel	> 01 45 55 85 41
Station Invalides	> 01 45 55 78 42



ID VROOM

COVOITURAGE :

Une offre de covoiturage est disponible et peut vous aider, n'hésitez pas à consulter le site idvroom.com (remboursement possible)

SERVICES TRANSILIEN

INFORMATIONS HORAIRES TARIFS INFOS TRAFIC

Site Internet : transilien.com

Applications Mon Transilien et SNCF :

gratuites sur App Store et Google Play

Site mobile : transilien.mobi

SMS pour les horaires en temps réel : 4 10 20

Taper le nom de votre gare de départ

et envoyer 4 10 20

Prix d'un SMS + 0,05 €

Numéro d'information : 36 58 (0,25 € TTC/min*)

*hors surcoût éventuel de votre opérateur

Relations Clientèle SNCF Transilien

TSA 21262

75564 PARIS CEDEX 12

Alerte SNCF Transilien :

Par téléphone au 31 17 ou par SMS au 31 17 7.

Ces numéros sont complémentaires

et ne se substituent pas aux numéros de secours habituels, ni à l'usage du signal d'alarme.

Appli 31 17 gratuite disponible sur App Store et Google Play.

(Appels, SMS et numéros enregistrés même si masqués, non surtaxés / prix SMS de votre opérateur)



L'info en temps réel
[@RERC_SNCF](https://twitter.com/RERC_SNCF)

BLOG LIGNE C
RESTEZ INFORMÉS GRÂCE AU BLOG
MALIGNEC.TRANSILIEN.COM



GARE DES INVALIDES ITINÉRAIRES BIS

En cas de perturbation, voici des conseils pour continuer votre voyage.



Correspondances dans cette gare

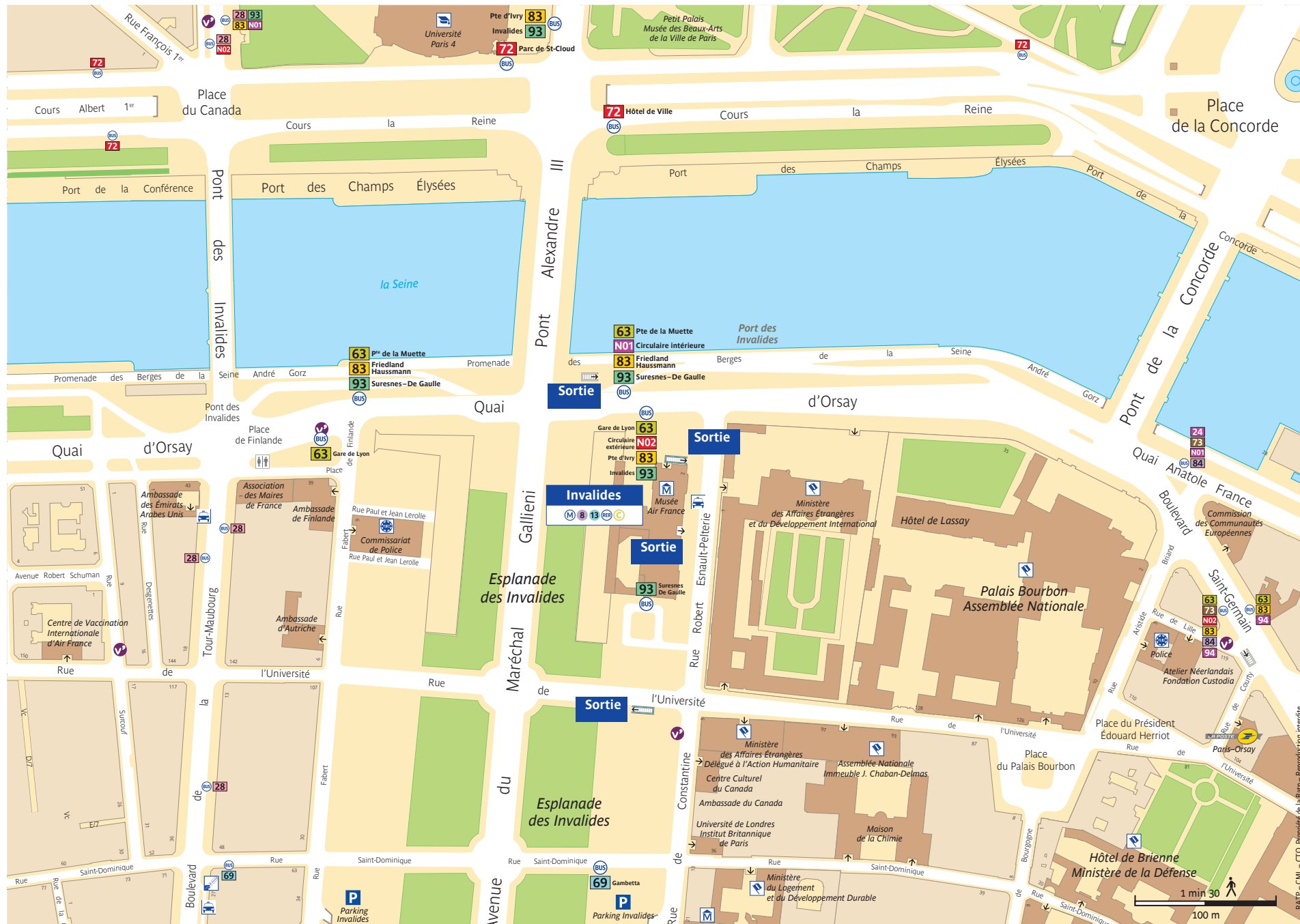
M 8 Balard
Créteil – Pointe du Lac

M 13 Saint-Denis Université / Asnières – Gennevilliers
Châtillon – Montrouge

Pour développer une intermodalité de qualité dans les pôles d'échanges franciliens, le STIF définit et finance des politiques de services aux voyageurs.

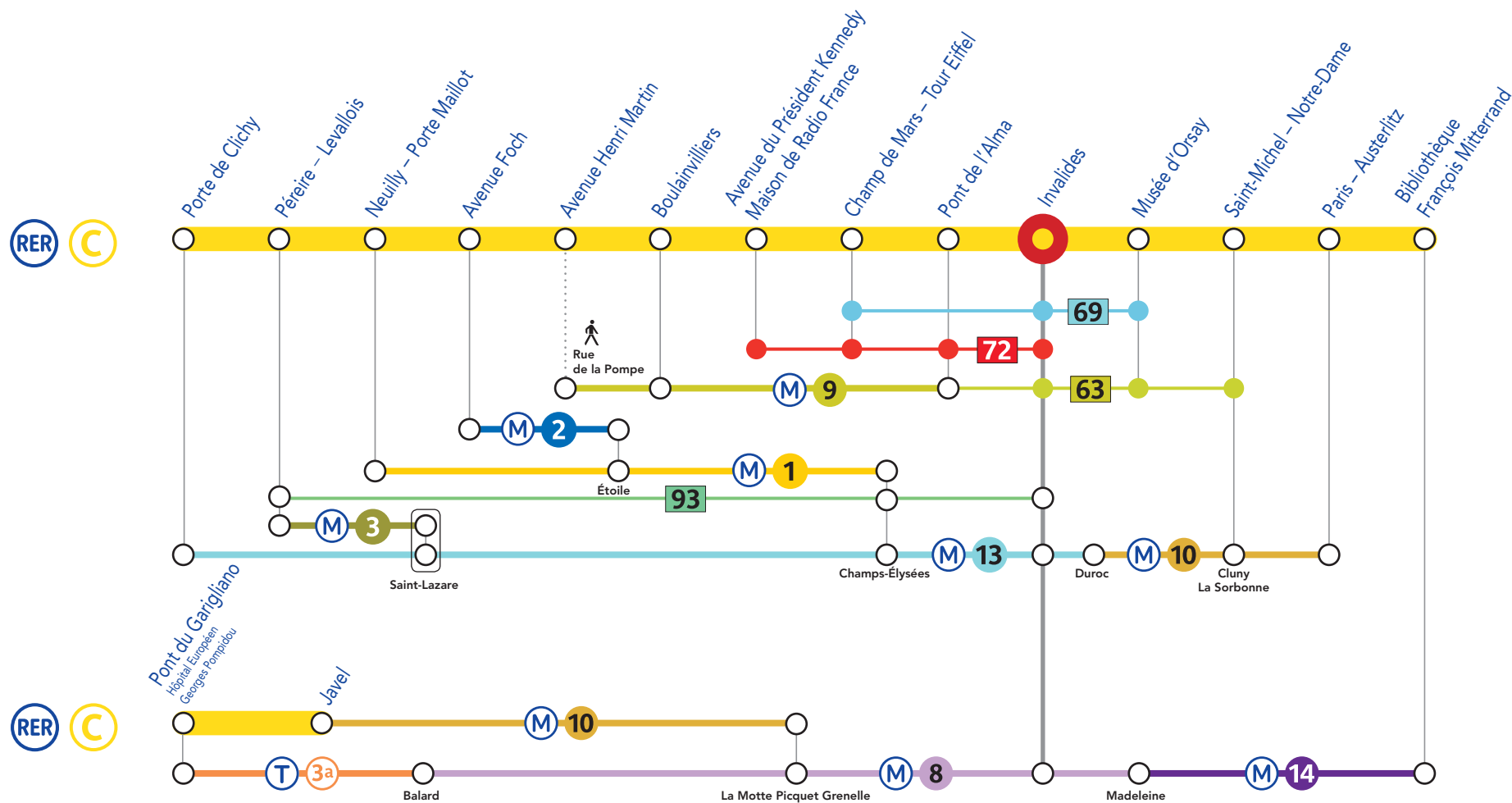


OÙ TROUVER VOS CORRESPONDANCES ?



ITINÉRAIRES BIS

Rejoindre d'autres gares du RER C à Paris depuis la gare des Invalides



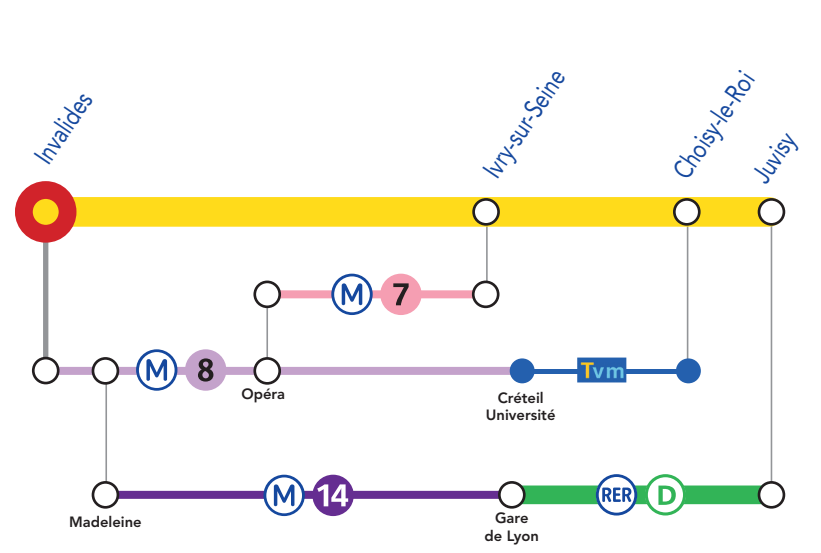
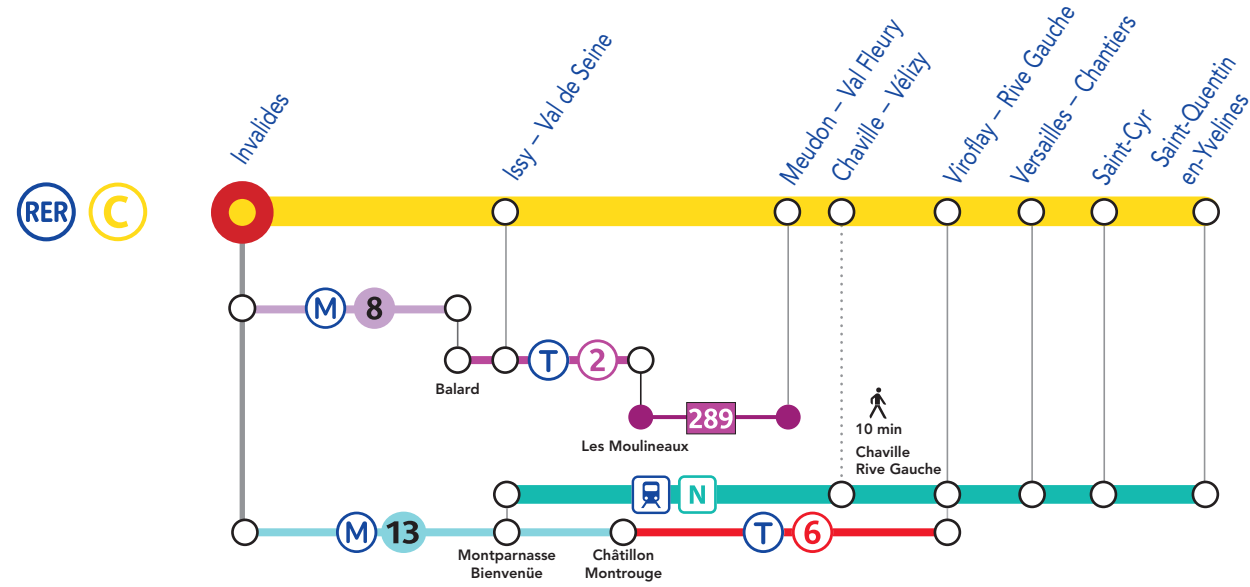
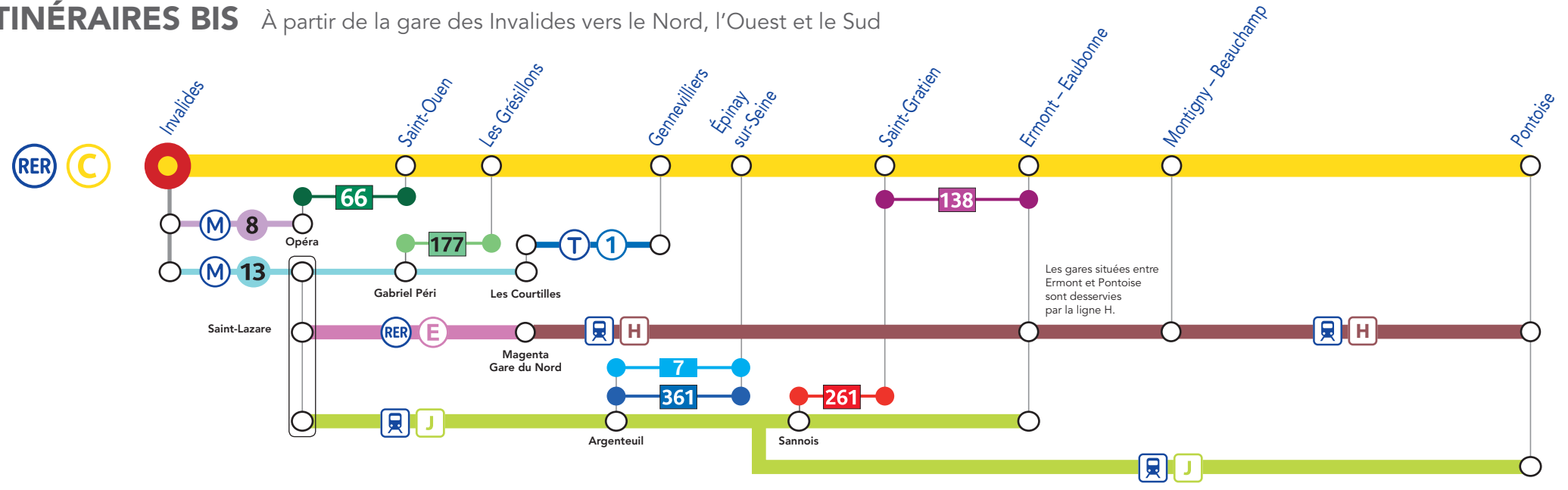
TEMPS DE PARCOURS DEPUIS INVALIDES

Avenue du Président Kennedy	17 min
Maison de Radio France	17 min
Avenue Foch	27 min
Avenue Henri Martin	20 min
Bibliothèque François Mitterrand	23 min
Boulainvilliers	15 min

Champ de Mars - Tour Eiffel	12 min
Gare d'Austerlitz	23 min
Javel	15 min
Musée d'Orsay	5 min
Pereire	19 min

Pont de l'Alma	4 min
Pont du Garigliano	19 min
Porte de Clichy	14 min
Porte Maillot	15 min
Saint-Michel - Notre-Dame	20 min

ITINÉRAIRES BIS À partir de la gare des Invalides vers le Nord, l'Ouest et le Sud



TEMPS DE PARCOURS DEPUIS INVALIDES

Chaville – Vélizy	48 min
Choisy-le-Roi	60 min
Épinay-sur-Seine	54 min
Ermont – Eaubonne	35 min via St-Lazare
Gennevilliers	37 min
Issy – Val de Seine	25 min

Ivry-sur-Seine	46 min
Juvisy	50 min
Les Grésillons	40 min
Meudon – Val Fleury	40 min
Montigny – Beauchamp	55 min
Pontoise	52 min via St-Lazare

Saint-Ouen	30 min
Saint-Cyr	44 min
Saint-Quentin-en-Yvelines	48 min
Saint-Gratien	54 min
Versailles – Chantiers	24 min
Viroflay – Rive Gauche	34 min