

INFORMATIONS PRATIQUES



VOTRE GARE :

Quai Branly (pont Bir-Hakeim) – 75015 PARIS

Présence commerciale en gare :

Tous les jours de 6 h 15 à 00 h 25



LES VÉLOS :

Stations Vélib à votre disposition



TAXIS :

Application officielle : **le.taxi**

Taxis Parisiens	> 07 60 36 00 09
Taxis G7	> 01 47 39 47 39
Station Tour Eiffel	> 01 45 55 85 41
Station Invalides	> 01 45 55 78 42



id VROOM

COVOITURAGE :

Une offre de covoiturage est disponible et peut vous aider, n'hésitez pas à consulter le site **idvroom.com** (remboursement possible)

SERVICES TRANSILIEN

INFORMATIONS HORAIRES TARIFS INFOS TRAFIC

Site Internet : transilien.com

Applications **Mon Transilien** et **SNCF** :

gratuites sur App Store et Google Play

Site mobile : transilien.mobi

SMS pour les horaires en temps réel : 4 10 20

Taper le nom de votre gare de départ

et envoyer 4 10 20

Prix d'un SMS + 0,05 €

Numéro d'information : 36 58 (0,25 € TTC/min*)

*hors surcoût éventuel de votre opérateur

Relations Clientèle SNCF Transilien

TSA 21262

75564 PARIS CEDEX 12

Alerte SNCF Transilien :

Par téléphone au **31 17** ou par SMS au **31 17 7**.

Ces numéros sont complémentaires

et ne se substituent pas aux numéros de secours habituels, ni à l'usage du signal d'alarme.

Appli 31 17 gratuite disponible sur App Store et Google Play.

(Appels, SMS et numéros enregistrés même si masqués, non surtaxés / prix SMS de votre opérateur)



L'info en temps réel
[@RERC_SNCF](https://twitter.com/RERC_SNCF)

BLOG LIGNE C

RESTEZ INFORMÉS GRÂCE AU BLOG
MALIGNEC.TRANSILIEN.COM



GARE CHAMP DE MARS - TOUR EIFFEL ITINÉRAIRES BIS

En cas de perturbation,
voici des conseils pour
continuer votre voyage.



Correspondance dans cette gare



6

Charles de Gaulle - Étoile
Nation via Denfert-Rochereau

Pour développer une intermodalité de qualité
dans les pôles d'échanges franciliens, le STIF définit
et finance des politiques de services aux voyageurs.

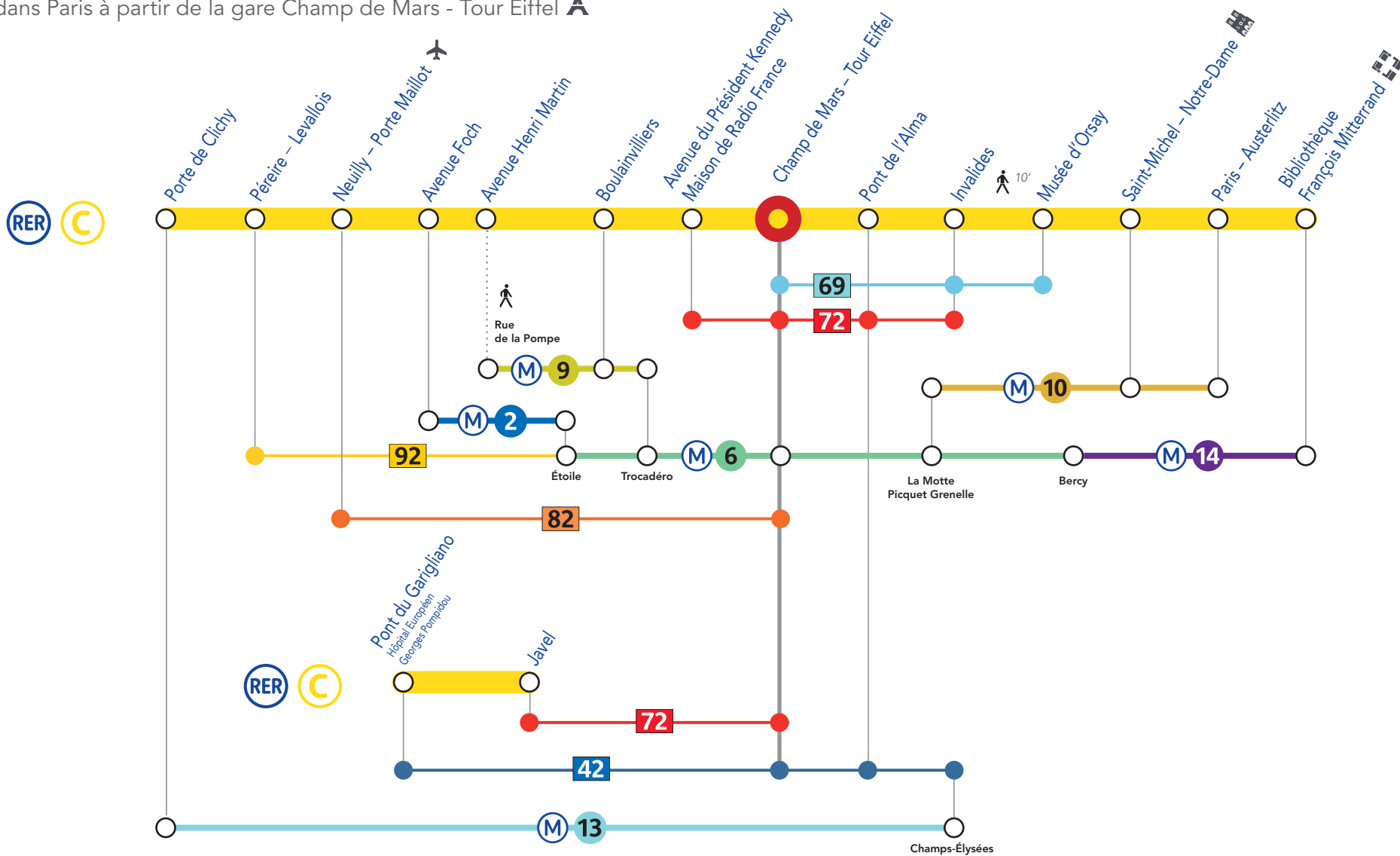


OÙ TROUVER VOS CORRESPONDANCES ?



ITINÉRAIRES BIS

Se déplacer dans Paris à partir de la gare Champ de Mars - Tour Eiffel 



TEMPS DE PARCOURS DEPUIS CHAMP DE MARS – TOUR EIFFEL

Avenue du Président Kennedy Maison de Radio France	15 min
Avenue Foch	30 min
Avenue Henri Martin	26 min
Bibliothèque François Mitterrand	40 min
Boulaivilliers	23 min

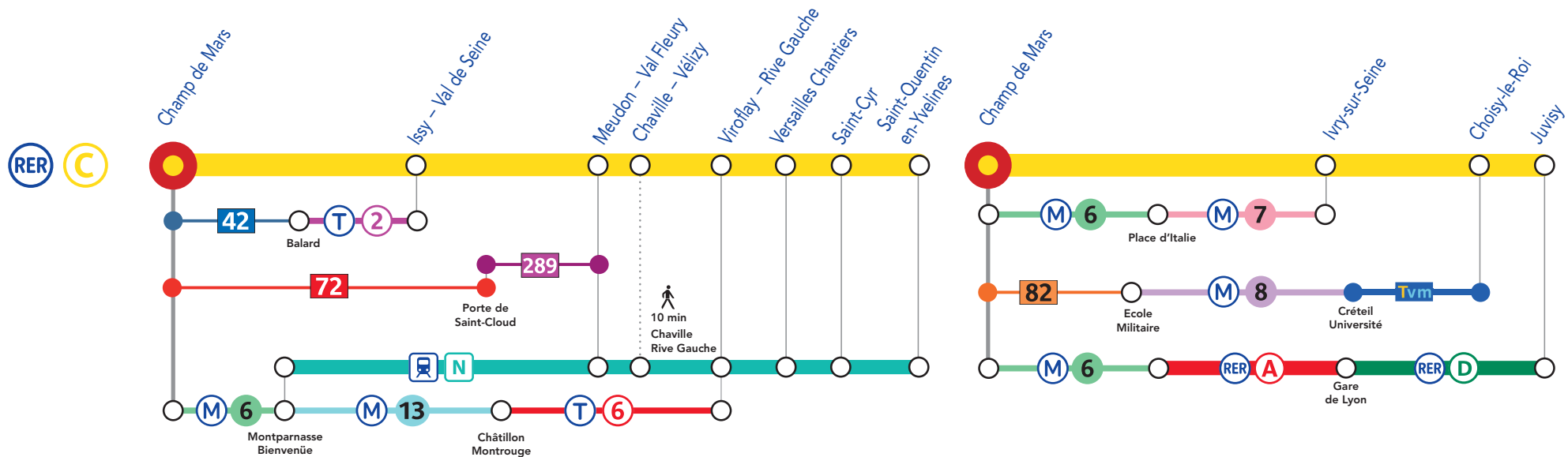
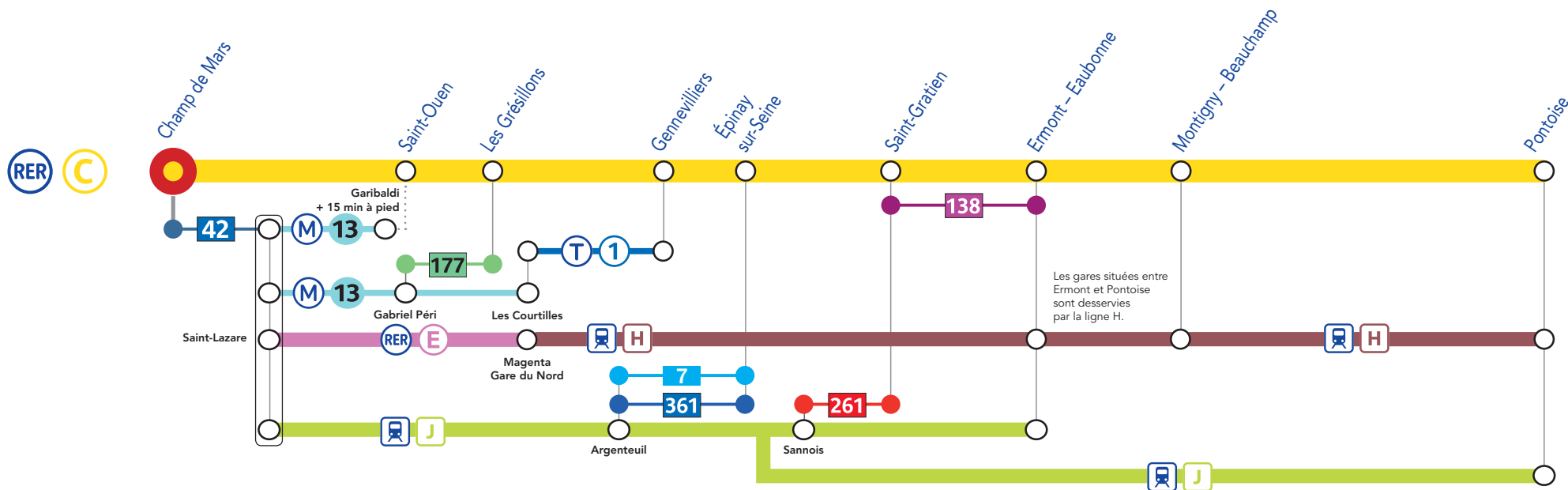
TEMPS DE PARCOURS DEPUIS CHAMP DE MARS – TOUR EIFFEL

Gare d'Austerlitz	32 min
Invalides	10 min
Javel	19 min
Musée d'Orsay	15 min
Pereire	35 min
Pont de l'Alma (à pied)	15 min

TEMPS DE PARCOURS DEPUIS SAINT-MICHEL – NOTRE-DAME

Pont du Garigliano	22 min
Porte de Clichy	27 min
Porte Maillot	15 min
Saint-Michel – Notre Dame	25 min

ITINÉRAIRES BIS À partir de la gare du Champ de Mars vers le Nord, l'Ouest et le Sud



TEMPS DE PARCOURS DEPUIS CHAMP DE MARS – TOUR EIFFEL

Chaville – Vélizy	45 min
Choisy-le-Roi	1 h 15
Épinay-sur-Seine	1 h 06
Ermont – Eaubonne via Saint-Lazare et Ligne J	50 min
Gennevilliers	53 min
Issy – Val de Seine	32 min
Ivry-sur-Seine	52 min

TEMPS DE PARCOURS DEPUIS CHAMP DE MARS – TOUR EIFFEL

Les Grésillons	53 min
Montigny – Beauchamp via Ligne J + H	1 h 07
Meudon – Val Fleury	51 min
Pontoise	1 h 15
Saint-Ouen	45 min
Saint-Cyr	55 min
Saint-Quentin-en-Yvelines	58 min

TEMPS DE PARCOURS DEPUIS CHAMP DE MARS – TOUR EIFFEL

Saint-Gratien	1 h 10
Juvisy	1 h
Versailles – Chantiers	45 min
Viroflay – Rive Gauche	43 min